

Obec Mladějov

50745 Mladějov 45

Tel. 493 576116, e-mail: mladejov@craj.cz

Záměr č. 2/2018

Obec Mladějov v souladu se zákonem č. 128/200 Sb., o obcích/obecním zřízení/ dle § 39 odst.1 ve znění pozdějších předpisů oznamuje záměr obce:

Rekonstrukce vedení NN v obec Loveč

Právo stavby na pozemku p.č. 537/8 v k.ú. Mladějov v Čechách, obec Loveč

Právo stavby na pozemku p.č. 844 v k.ú. Mladějov v Čechách, obec Loveč

Právo stavby na pozemku p. č. 845/1 v k.ú. Mladějov v Čechách, obec Loveč

Právo stavby na pozemku p. č. 855/1 a p.č. 322/2 v k.ú. Mladějov v Čechách, obec Loveč

Zavedení podzemního kabelového vedení NN, přípojkové skříně a uzemnění v obci Mladějov

Právo stavby na pozemku č. 125/2 a 810/4 v k.ú. Mladějov v Čechách

Občané mohou k navrhovaným záměrům podat připomínky, a to ve lhůtě do 15 dnů ode dne tohoto zveřejnění. Přílohou jednotlivých záměrů jsou zákresy.

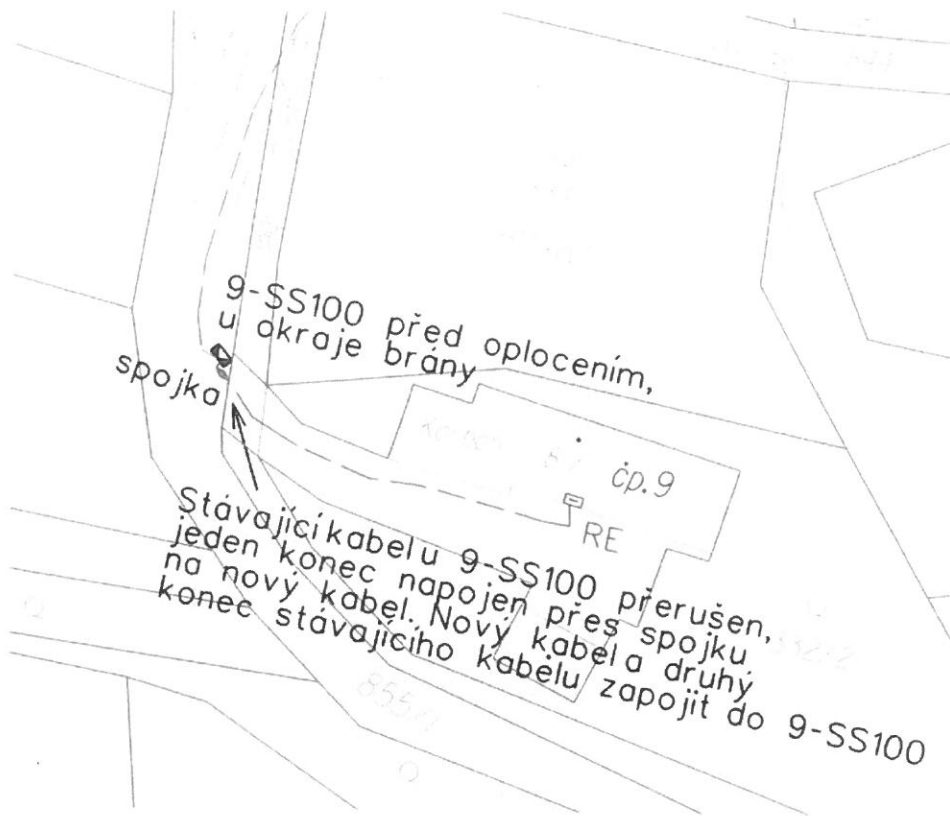
V Mladějově dne 22.6.2018

Petr Hornig
Starosta obce

OBEC MLADĚJOV
507 45 Mladějov 45
ICO 271845
t. 493 576 116, 724 811 696

Vyvěšeno dne : 22.6.2018

Sejmuto dne : 9.7.2018



PODEPSAT !!

Svým podpisem potvrzují souhlas s navrhovaným stavebním záměrem.

datum

_____ podpis František Beneš

_____ datum

_____ podpis obec Mladějov v Čechách

LEGENDA:

-----	stávající trasa kabelového vedení nn	520/10	číslo pozemkové parcely
⊙	stávající sloup nn nahrazen za nový	383	číslo stavební parcely
————	stávající venkovní vedení nn vyměněno za nové, trasa zachována původní	⊕	polohopis
-----	projektovaná trasa kabelového vedení nn	⊕	projektované uzemnění
☑ ☑	stávající / projektovaná kabelová skříň	◀ ▶	spojka kabelová
-----	hranice parcel	⊕ RE	stávající elektroměr
-----	hranice katastrálního území	⊙ TS	stávající trafostanice
-----	nové hlavní domovní vedení (zemní kabel)		

Příloha č.1



PODEPSAT !!

Svým podpisem potvrzují souhlas
s navrhovaným stavebním záměrem.

datum

podpis František Beneš

datum

podpis obec Mladějov v Čechách

LEGENDA:

- stávající trasa kabelového vedení nn
- ⊙ stávající sloup nn nahrazen za nový
- stávající venkovní vedení nn vyměněno za nové, trasa zachována původní
- projektovaná trasa kabelového vedení nn
- ☑ ☑ stávající / projektovaná kabelová skříň
- hranice parcel
- hranice katastrálního území
- nově hlavní domovní vedení (zemní kabel)

520/10
383

číslo pozemkové parcely
číslo stavební parcely



polohopis
projektované uzemnění



spojka kabelová



stávající elektroměr



stávající trafostanice

Příloha č.1



PODEPSAT !!

Svým podpisem potvrzují souhlas s navrhovaným stavebním záměrem.

_____ podpis Helena Jandíková
datum

_____ podpis obec Mladějov v Čechách
datum

LEGENDA:

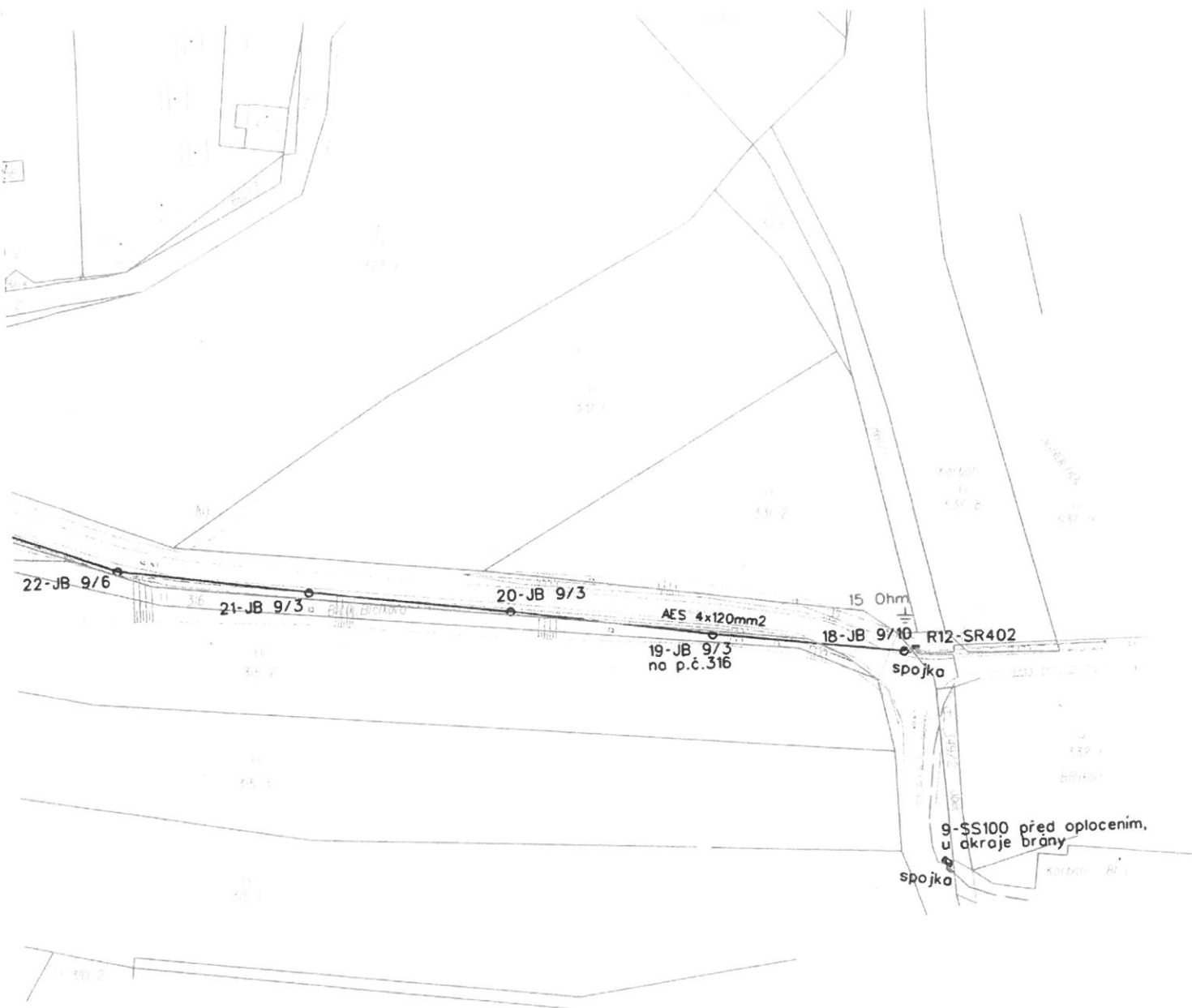
- | | | | |
|-------|--|--------|-------------------------|
| ----- | stávající trasa kabelového vedení nn | 520/10 | číslo pozemkové parcely |
| ● | stávající sloup nn nahrazen za nový | 383 | číslo stavební parcely |
| ----- | stávající venkovní vedení nn vyměněno za nové, trasa zachována původní | ± | polohopis |
| ----- | projektovaná trasa kabelového vedení nn | ◄ ◄ | projektované uzemnění |
| ☑ ☑ | stávající / projektovaná kabelová skříň | Ⓜ RE | spojka kabelová |
| ----- | hranice parcel | Ⓜ TS | stávající elektroměr |
| ----- | hranice katastrálního území | | stávající trafostanice |
| ----- | nové hlavní domovní vedení (zemní kabel) | | |

Příloha č.1



LEGENDA:

- | | | | |
|--|--|--|-------------------------|
| | stávající trasa kabelového vedení nn | | číslo pozemkové parcely |
| | stávající sloup nn nahrazen za nový | | číslo stavební parcely |
| | stávající venkovní vedení nn vyměněno za nové, trasa zachována původní | | polohopis |
| | projektovaná trasa kabelového vedení nn | | projektované uzemnění |
| | stávající / projektovaná kabelová skříň | | spojka kabelová |
| | hranice parcel | | stávající elektroměr |
| | hranice katastrálního území | | stávající trafostanice |
| | nové hlavní domovní vedení (zemní kabel) | | |



PODEPSAT !!

cely

ění

Svým podpisem potvrzují souhlas
s navrhovaným stavebním záměrem.

_____ datum

_____ podpis



Příloha č.1

NAPĚTOVÁ SOUSTAVA 3 + PEN, f 0Hz, 230/400V, AC, TN-C
OCHRANA PŘED NEBEZPEČNÝM DOTYKEM dle PNE 33 0000-1:

- žvých částí dle: čl. 3.2.2.1 - polohou
 čl. 3.2.2.3 - kryty nebo přepážkami
 čl. 3.2.2.4 - izolací
- nežvých částí dle: čl. 3.3.2.5 - automatickým odpojením
 od zdroje nadproudovými ochrannými
 přístroji

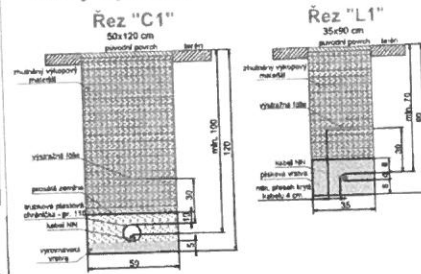
VNĚJŠÍ VLIVY dle PNE 33 0000-2: AB6, AD4, AE4, AF1, AG1, AH1, AK1, AL1, AM1, AS2, AT2, AU2

Poznámka: Stávající podzemní zařízení je nutno před započetím prací nechat vytyčit!
 S majiteli pozemku projednat před zahájením stavby umístění vjezdů a výškovou niveletu terénu pro uložení kabelů a umístění pilířů!
 Stavba je geodeticky předměřena.
 Předměření je provedeno v souladném systému S-JTSK ve výškovém systému Ball p.v. ve 3. třídě přesnosti. Konečné zaměření stavby bude provedeno ve stejném systému a dle podmínek ČEZ Distribuce, a.s.

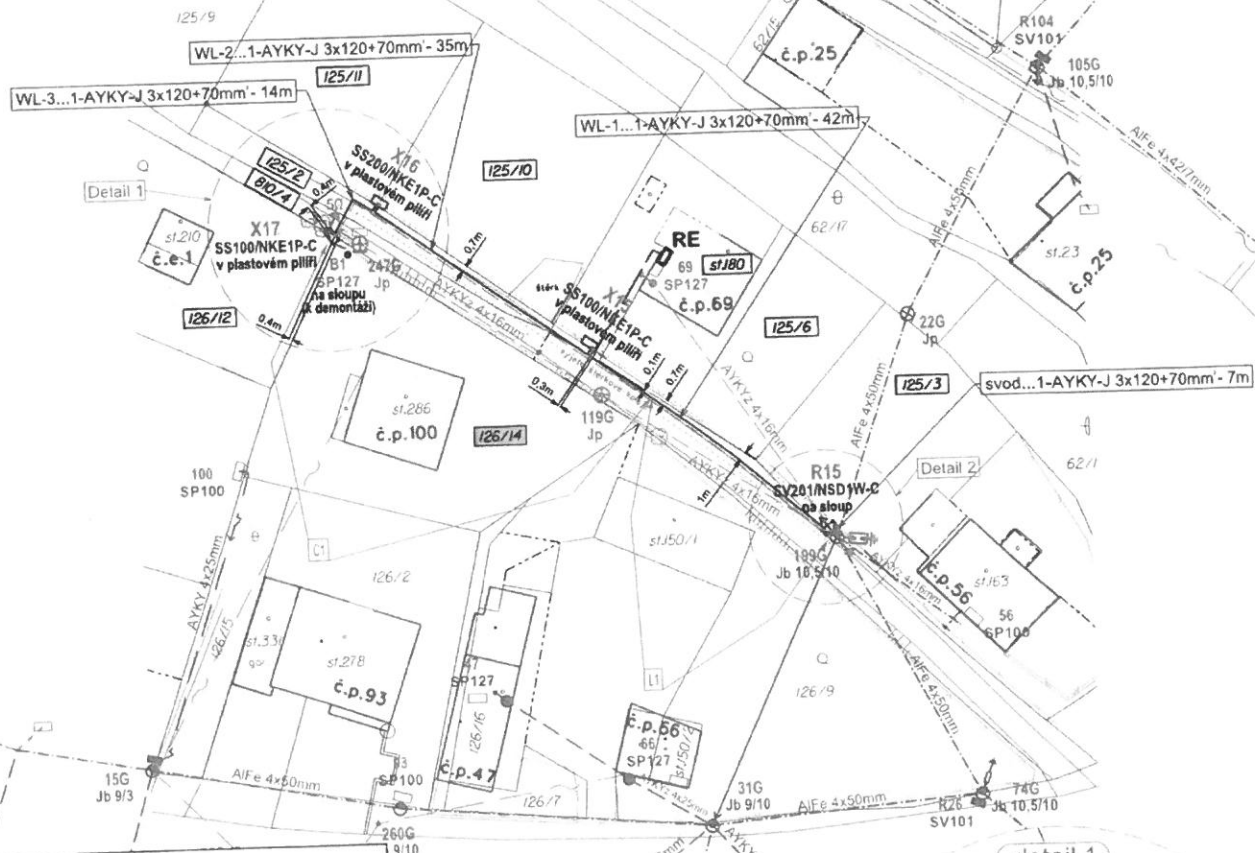
SOUHLAS S PROJEKTEM STAVBY:

Obec Mladějov
 Pozemek č. parc. 125/2, 810/4
 Zastoupena: _____
 Funkce: _____
 Souhlasím Nesouhlasím
 v _____ Dne: _____
 Podpis: _____ Tel: _____

Řezy výkopů



Pokud v položeném plánu není zobrazen jinak, je použit řez "L1"
 Počet trubek a kabelů podle položeného a schematickeho plánu v místě použití řezu.



Legenda:

- stávající betonový sloup
- ⊕ stávající dřevěný sloup s patkou
- ⊕ stávající dřevěný sloup - určený k demontáži
- ⊕ dřevěný sloup - určený k demontáži
- ⊕ nová kotva sloupu (výměna za stávající)
- ⊕ stávající kotva sloupu
- nová přípojková skříň v pilíři
- skutečná velikost přípojkové skříně
- stávající přípojková skříň
- stávající přípojková skříň k demontáži
- nová rozpojovací skříň na sloup
- stávající rozpojovací skříň na sloup
- RE □ stávající elektroměr
- stávající konzola NN
- stávající střešník
- stávající střešník - k demontáži
- nové kabelové vedení NN
- ochranné pásmo kabelového vedení NN
- nové hlavní domovní vedení (HDV)
- zemní páska FeZn
- stávající kabelové vedení NN
- stávající venkovní vedení NN - AYKYz
- stávající venkovní vedení NN - AFe (Cu)
- venkovní vedení NN AYKYz - určené k demontáži
- stávající sdělovací vedení - venkovní
- stávající sdělovací vedení - podzemní
- stávající vodovod
- stávající kanalizace
- uzemnění a svodiče přepětí
- stávající uzemnění a svodiče přepětí
- řezy výkopů
- 1, 2 vytyčovací body - trasa nového kNN
- P4, R3 číslo SJZ
- označení pozemku dotčeného stavbou
- označení pozemku do 2m od stavby

Mladějov
 k.ú. Mladějov v Čechách

MLADĚJOV		
současný systém	výběrový systém	mřížová
JTSK	BPV	1:500

Investor: ČEZ Distribuce, a.s.
 Teplická 874/B
 405 02 Děčín IV - Podmoky
 IČ: 24729035 DIC: CZ24729035

Dodavatel DS: SIGNALBAU, a.s.
 Mobilníská 60/4
 750 02 Přerov III - Lověšice
 IČ: 25840619 DIC: CZ25840619

Číslo stavby: IV-12-2016918
Číslo žádosti: 4121346785
Název stavby: Mladějov, p.č. 125/11, Svoboda, knn

Název výkresu: Polohopisný výkres

Zpracovatel DS: RYDVAL - ELEKTRO s.r.o.
 plk. Truhláře 114
 512 51 Lomnice nad Popelkou
 IČ: 25298194 DIC: CZ 25298194

Hlavní projektant: Vladimír Brunclík
Vypracoval: Jiří Štajchrt
Telefon: 608 633 236
E-mail: jr.stajchrt@elektro-rydval.cz
Datum: 03/2018
Měřítko: 1:500 (A3)
Číslo výkresu: P1