



34511/2020/KHK



KUKHK-10100/DS/2020-3

## Krajský úřad Královéhradeckého kraje

VÁŠ DOPIS ZN.:  
ZE DNE: 04.03.2020  
NAŠE ZNAČKA (č. j.): KUKHK-10100/DS/2020-3 (MT)

**Dle rozdělovníku**

VYŘIZUJE: Ing. Jana Matějková  
ODBOR: dopravy a silničního hospodářství  
ODDĚLENÍ: silničního hospodářství  
TELEFON: 495 817 648  
E-MAIL: jmatejkova@kr-kralovehradecky.cz

DATUM: 31.03.2020

Počet listů: 6  
Počet příloh: 4 / listů: 4  
Počet svazků: 0  
Sp. znak, sk. režim: 280.8. S/5

**ROZHODNUTÍ**

Krajský úřad Královéhradeckého kraje, odbor dopravy a silničního hospodářství, jako příslušný silniční správní úřad ve věcech silnic I. třídy podle § 40 odst. 3 písm. d) zákona č. 13/1997 Sb., o pozemních komunikacích, ve znění pozdějších předpisů (dále jen zákon o PK), na základě posouzení podkladů v řízení vedeném podle zákona č. 500/2004 Sb., správní řád, v platném znění **vyhovuje** žádosti společnosti REKOP s.r.o., IČO 27499499, se sídlem Průmyslová 1895, 568 02 Svitavy, kterou zastupuje na základě plné moci společnost SAVOZ s.r.o., U Kamene 1266, 506 01 Jičín, IČO 25959212, ze dne 04.03.2020 a podle ustanovení § 24 zákona o PK

**povoluje****úplnou uzavírku silnice I/35 v místech železničních přejezdů:****P3148 na území obce Jinolice a**  
**P4698 na území obce Kněžnice**

viz situace v přílohách tohoto rozhodnutí, z důvodu provedení rekonstrukce těchto železničních přejezdů.

**Termín úplné uzavírky obou přejezdů: 06.04.2020 – 15.04.2020 nepřetržitě****Objízdné trasy:****Pro osobní automobily směr Jičín – Turnov:** I/35 – Jinolice – III/2818 – Javornice – III/28110 – III/2819 – Libuň – I/35 (délka cca 4,9 km)**Pro osobní automobily směr Turnov – Jičín:** I/35 Libuň – III/2819 – Březka – III/2818 – Jinolice – I/35 (délka cca 5,7 km)**Pro nákladní automobily:** I/35 – Újezd pod Troskami – II/281 – Mladějov – Sobotka – I/16 – Jičín – zpět na I/35 obousměrně (délka cca 24,6 km)

Objízdné trasy jsou graficky znázorněny v přílohách tohoto rozhodnutí.

### Autobusová linková doprava:

Uzavírka ovlivní provoz autobusových linek:

- 540370 Liberec – Turnov – Jičín – Hořice – Hradec Králové, dopravci: BUSLINE LK a BUSLINE KHK
- 630093 Jičín – Podúlsí – Jinolice – Hrdoňovice – Mladějov, dopravce: BUSLINE KHK
- 670350 Liberec – Turnov – Rovensko p. Tr. – Jičín, dopravci: BUSLINE LK a BUSLINE KHK
- 780850 Prostějov – Brno – Hradec Králové – Liberec, dopravce: RETROBUS s.r.o.

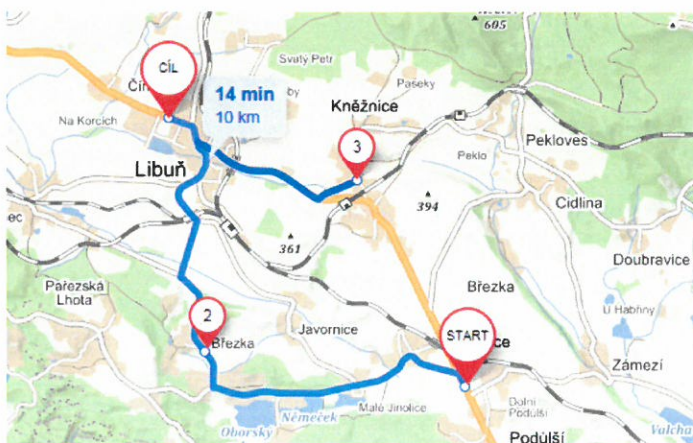
Po dobu uzavírky **nebude umožněn průjezd autobusů.**

**Objízdná trasa je stanovena následovně:**

Linky 540570 a 780850: z Jinolic po III/2818 – III/2819 – Březka – III/2819 – Libuň – zde napojení na I/35 směr Turnov



Linky 630093 a 670350: z Jinolic po III/2818 – III/2819 – Březka – III/2819 – Libuň – I/35 směr Jičín – III/28610 – otočení v Kněžnici u MŠ – zpět po III/28610 – I/35 – Libuň – dále po trase po I/35



Na linkách 540370, 630093 a 670350 **bu**de po dobu uzavírky **vydán výlukový jízdní řád.**  
Na lince 780850 **ne**bude po dobu uzavírky **vydán výlukový jízdní řád.**

## Změny v obsluze zastávek

Místo zastávky Jinolice,žel.přejezd bude po dobu uzavírky obsluhována zastávka Jinolice.

Zastávka Kněžnice bude po dobu uzavírky přesunuta na točnu k mateřské škole.

## Integrovaný záchranný systém: průjezd není možný

### Podmínky povolení uzavírky:

1. Dotčené úseky silnice I/35 smějí být úplně uzavřeny max. na dobu uvedenou v rozhodnutí. Zhotovitel je povinen využít všech možností ke zkrácení doby uzavírky.
2. Uzavírka a objížďky musí být označeny dopravními značkami v souladu se zde vydaným Stanovením přechodné úpravy provozu pro silnice I. třídy zn. KUKHK-11098/DS/2020-2 (Vj) ze dne 31.03.2020 a Stanovením přechodné úpravy provozu vydaným Městským úřadem Jičín, odborem dopravy a silničního hospodářství č.j. MuJc/2020/6247/DOP/MoE ze dne 30.03.2020 pro ostatní komunikace. Po celou dobu uzavírky bude dopravní značení udržováno v řádném stavu. Označení zabezpečuje žadatel o uzavírku na svůj náklad a odpovídá za jeho stav po celou dobu uzavírky.
3. Před zahájením uzavírky a provozu na objízdných trasách a po jejich ukončení provede zhotovitel prohlídku objízdných tras. V případě poškození silnic II. a III. třídy na objízdných trasách provede zhotovitel soupis těchto škod a po ukončení uzavírky budou po dohodě se Správou silnic Královéhradeckého kraje škody odstraněny a komunikace uvedeny do původního stavu.
4. Zhotovitel nahlásí 2 dny před zahájením uzavírky Policii ČR na e-mailové adresy [jc.di.komunikace@pcr.cz](mailto:jc.di.komunikace@pcr.cz) a [jc.di@pcr.cz](mailto:jc.di@pcr.cz) přesný čas zahájení provozu po objízdných trasách pro možnost provedení kontroly dopravního značení.
5. Zhotovitel zajistí ve spolupráci s obcí Kněžnice možnost otáčení linkových autobusů v obci na točně u MŠ po celou dobu trvání uzavírky.
6. Zhotovitel zajistí na neobsluhované/přemístěné zastávce vyvěšení informace o neobsluhování/přemístění zastávky nejpozději 3 pracovní dny před zahájením uzavírky.
7. Žadatel zajistí označení přesunuté zastávky příslušným dopravním značením o výšce min. 2,20 m.
8. Žadatel informuje Správce neobsluhovaných zastávek (BUSLINE KHK; [josef.hanzlik@busline.cz](mailto:josef.hanzlik@busline.cz)), že zastávky budou ve výše uvedeném termínu zneplatněny dle Technických a provozních standardů veřejné dopravy Královéhradeckého kraje.
9. Žadatel informuje Správce přesunuté zastávky (BUSLINE KHK; [josef.hanzlik@busline.cz](mailto:josef.hanzlik@busline.cz)), o instalaci dopravního značení a před koncem uzavírky také o plánovaném odstranění dopravního značení, aby mohlo ze strany Správce zastávky dojít k demontáži výlepové plochy.
10. V případě zkrácení (nebo výjimečného prodloužení) stanoveného termínu uzavírky je zhotovitel povinen informovat dotčené dopravce v co nejkratším možném termínu, nejméně 5 pracovních dní před danou situací, tj. v případě zkrácení uzavírky 5 dní před nově plánovaným termínem ukončení uzavírky, při prodloužení uzavírky 5 pracovních dní před původně schváleným koncem uzavírky.
11. Případné škody způsobené uzavírkou a objížďkou budou neprodleně odstraněny a uvedeny do původního stavu. Náhrada případných škod vzniklých vlivem uzavírky a objížďky se uskuteční na náklad žadatele o uzavírku.

12. Po ukončení uzavírky budou neprodleně odstraněny dopravní značky a zařízení umístěné na pozemních komunikacích v souvislosti s tímto rozhodnutím.
13. Zhotovitelem stavby bude společnost REKOP s.r.o., IČO 27499499, se sídlem Průmyslová 1895, 568 02 Svitavy.
14. Za organizování, zabezpečení akce a dodržení stanovených podmínek zodpovídá za zhotovitele **p. Ing. František Petroušek, tel. 730 545 507.**
15. Toto rozhodnutí bude po dobu uzavírky k dispozici na staveništi ke kontrole osobám pověřeným výkonem státního dozoru na silnicích.

Účastník řízení, na něhož se toto rozhodnutí vztahuje ve smyslu § 27 odst. 1 správního řádu: REKOP s.r.o., IČO 27499499, se sídlem Průmyslová 1895, 568 02 Svitavy

#### Odůvodnění:

Dne 04.03.2020 obdržel Krajský úřad Královéhradeckého kraje, odbor dopravy a silničního hospodářství, žádost společnosti REKOP s.r.o., IČO 27499499, se sídlem Průmyslová 1895, 568 02 Svitavy, kterou zastupuje na základě plné moci společnost SAVOZ s.r.o., U Kamene 1266, 506 01 Jičín, IČO 5959212, o úplnou uzavírku silnice I/35 v místech železničních přejezdů P3148 na území obce Jinolice a P4698 na území obce Kněžnice (zobrazeno v situacích v přílohách tohoto rozhodnutí) z důvodu provedení rekonstrukce těchto železničních přejezdů. Termín úplné uzavírky obou přejezdů je 06.04.2020 – 15.04.2020 nepřetržitě.

Silniční správní úřad měl k dispozici tyto podklady nutné pro posouzení žádosti o uzavírku: souhlas Ředitelství silnic a dálnic ČR, Správy Hradec Králové ze dne 06.03.2020, vyjádření Správy silnic Královéhradeckého kraje, p.o. ze dne 06.03.2020, vyjádření Policie ČR, KŘP Královéhradeckého kraje, územního odboru Jičín, dopravního inspektorátu čj. KRPH-27014-1/ČJ-2020-050406 ze dne 20.03.2020, vyjádření obcí a měst Jinolice, Kněžnice, Libuň, Újezd pod Troskami, Mladějov, Sobotka, Ohařice, Ohaveč, Kbelnice, Podůlší a Holín, na jejichž zastavěném území je povolována uzavírka nebo objížďka, vyjádření Správy železnic, s.o., OŘ Hradec Králové ze dne 03.03.2020, situace s vyznačením míst uzavírky, objízdných tras a dopravních opatření a další podklady, např. stanovení přechodné úpravy provozu či mapové podklady. Silniční správní úřad uvedené podklady posoudil. Proti povolení uzavírky nebyly podány žádné námítky.

Silniční správní úřad se také zabýval souběhem obou úplných uzavírek na silnici I/35 a shledal, že tato koordinace je možná a výhodná, jelikož se využije objízdná trasa pro obě uzavírky najednou a nedejde tak k obtěžování obcí na objízdných trasách nepříznivými vlivy ze zvýšeného provozu dvakrát.

Silniční správní úřad posoudil žádost a předložené podklady a neshledal důvody, které by bránily povolení uzavírek. Po posouzení žádosti byla povolena úplná uzavírka silnice I/35 na území obcí Jinolice a Kněžnice tak, jak je ve výroku tohoto rozhodnutí uvedeno.

Silniční správní úřad stanovil v souladu se správním řádem a § 24 odst. 2 zákona o PK tyto subjekty za účastníky řízení:

- REKOP s.r.o., IČO 27499499, se sídlem Průmyslová 1895, 568 02 Svitavy, kterou zastupuje na základě plné moci společnost SAVOZ s.r.o., U Kamene 1266, 506 01 Jičín – žadatel o uzavírku a zhotovitel stavby
- Ředitelství silnic a dálnic ČR, Správa HK, Pouchovská 401, 503 41 Hradec Králové – majetkový správce silnic I. tř., tj. silnice, která se uzavírá a silnic, po kterých je vedena část objízdné trasy
- Správa silnic Královéhradeckého kraje p.o., Kutnohorská 59, 500 04 Hradec Králové – majetkový správce silnic II. a III. tř., tj. silnic, po kterých jsou vedeny objízdné trasy

- Obce Jinolice, Kněžnice, Libuň, Újezd pod Troskami, Mladějov, Sobotka, Ohařice, Ohaveč, Kbelnice, Podůlší, Holín – obce, na jejichž zastavěném území se povoluje uzavírka nebo objížďka
- Správa železnic – provozovatel dráhy, uzavřené železniční přejezdy a přejezdy na objízdných trasách

#### **Poučení:**

Proti tomuto rozhodnutí může účastník řízení podat odvolání, a to ve lhůtě 15 dnů ode dne jeho oznámení, k Ministerstvu dopravy, které o odvolání rozhodne, a to cestou Krajského úřadu Královéhradeckého kraje, odboru dopravy a silničního hospodářství, u něhož se odvolání podává v souladu se zákonem č. 500/2004 Sb., správní řád, v platném znění. Lhůta pro podání odvolání se počítá ode dne následujícího po dni, kdy bylo rozhodnutí oznámeno.

Odvolání proti rozhodnutí o uzavírce nemá odkladný účinek (§24 odst. 4 zák. č. 13/97 Sb., o pozemních komunikacích, v platném znění).

Z p. Ing. Jana Matějková  
Referent oddělení silničního hospodářství

Přílohy: 1 x celková situace s vyznačením místa uzavírky  
3 x situace s vyznačením objízdných tras

#### **Rozdělovník**

##### **Účastníci řízení:**

REKOP s.r.o., Průmyslová 1895, 568 02 Svitavy, kterou zastupuje společnost SAVOZ s.r.o.,  
U Kamene 1266, 506 01 Jičín

Ředitelství silnic a dálnic ČR, Správa HK, Pouchovská 401, 503 41 Hradec Králové

Správa silnic Královéhradeckého kraje p.o., Kutnohorská 59, 500 04 Hradec Králové

Správa železnic, s.o., OŘ Hradec Králové, U Fotochemy 259, 501 01 Hradec Králové

Obec Jinolice

obec Kněžnice

obec Libuň

obec Újezd pod Troskami

obec Mladějov

město Sobotka

obec Ohařice

obec Ohaveč

obec Kbelnice

obec Podůlší

obec Holín

**Na vědomí:**

Policie ČR KŘP KHK ÚO Jičín DI

Hasičský záchranný sbor KHK, úz. odbor JC

MÚ Jičín, odbor dopravy a silničního hospodářství, silniční správní úřad

Na vědomí – e-mail:

Ministerstvo dopravy ČR, Nábř. L. Svobody 12, 110 15 Praha 1

Ministerstvo dopravy ČR, prac. ŘSD Správa Plzeň, Hřímalého 37, 301 00 Plzeň

Ministerstvo dopravy ČR, prac. ŘSD Správa Chomutov, prac. Ústí n. L., AZ PALÁC ZDAR  
a.s., ul. Dlouhá 1/12, 400 01 Ústí nad Labem

Hasičský záchranný sbor KHK - JC

Zdravotnická záchranná služba KHK - JC

Agentura logistiky – Regionální středisko vojenské dopravy Hradec Králové

KU KHK, ODSH, odd. dopravní obslužnosti

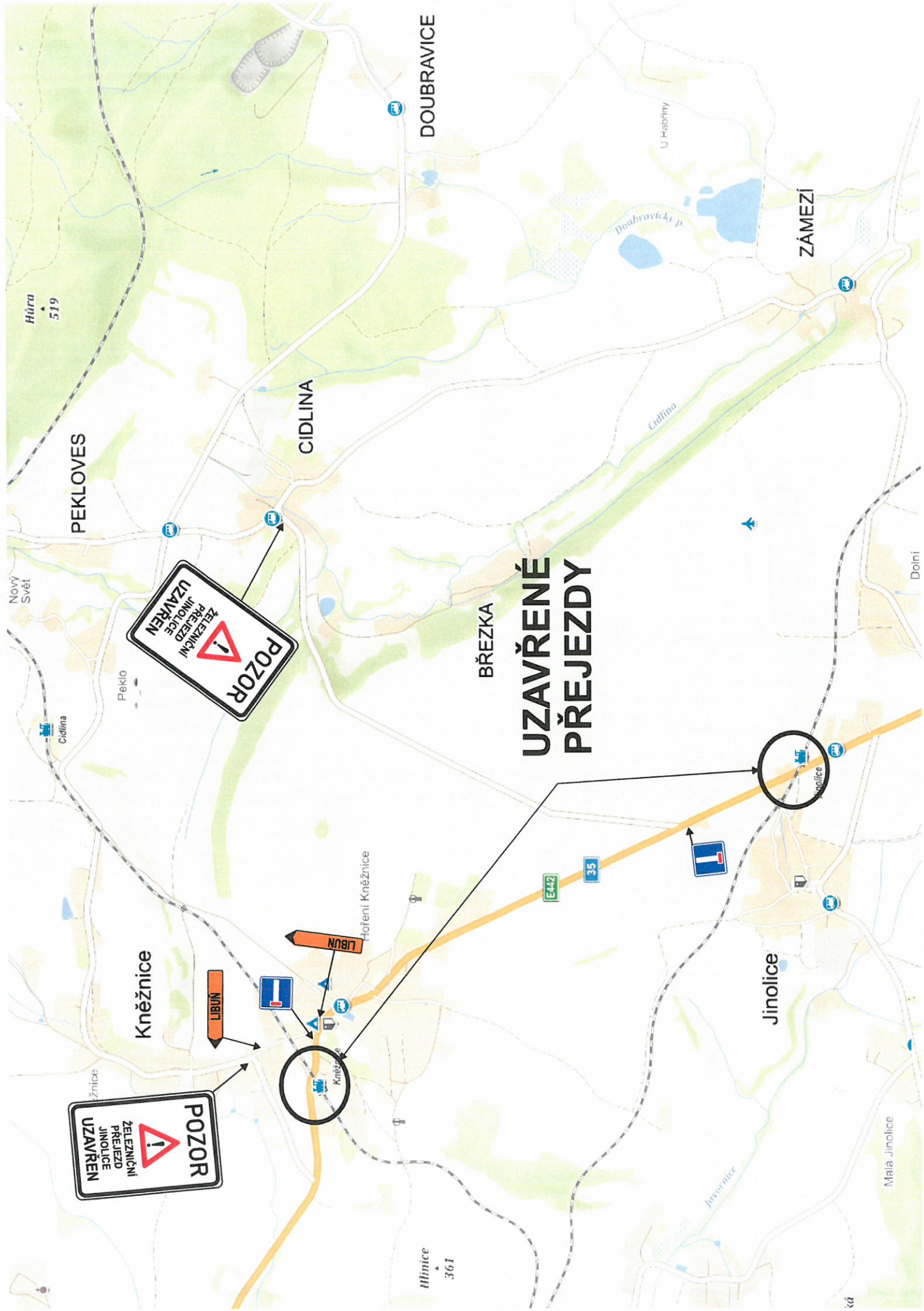
BUSLINE LK

BUSLINE KHK

RETROBUS s.r.o.

JSDI – informační systém

# UZAVŘENÉ PŘEJEZDY



DOUBRAVICE

ZÁMEZÍ

CIDLINA

PEKLOVES

BŘEZKA

Kněžnice

Jinolice

Hlínice 361

Mařa Jinolice

Hůra 519

Nový Svět

Peklo

Cidlina

Hofení Kněžnice

LIBUN

LIBUN

žnice

Javornice

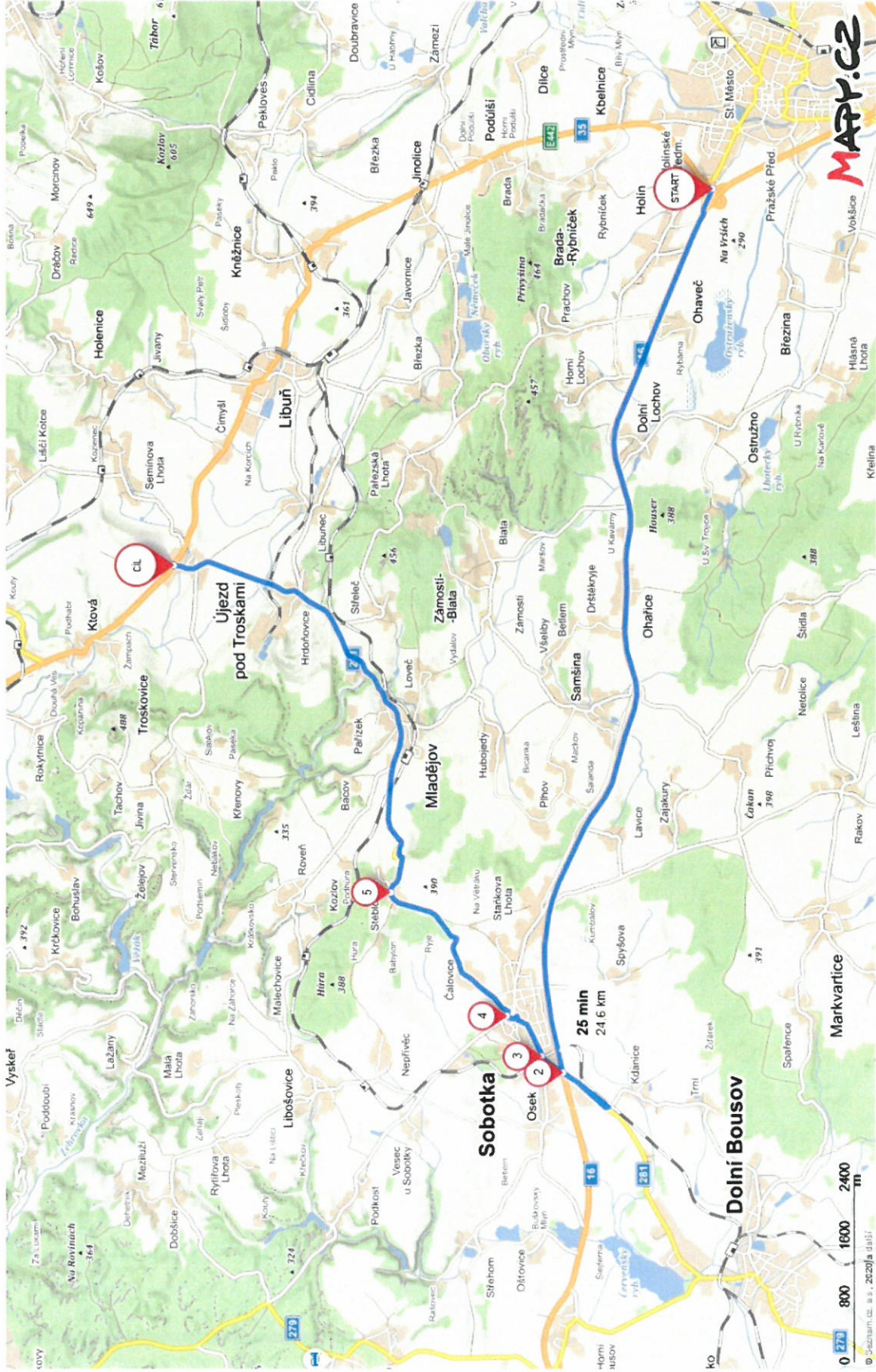
U Habřiny

Doubravický p.

Cidlina

Dolní

ka



Hledání **Přianovani (6)** **Moje mapy**

**Rychlá** **Krátká** **Vyhnut se placením úsekům**

**25 min – 24,6 km**

- Start**  
**50.4439381N, 15.3348058E**  
 50.4439381N, 15.3348058E
- Bod 2**  
**50.4619586N, 15.1661914E**  
 50.4619586N, 15.1661914E  
 12,6 km za 10 min  
 2 km za 3 min
- Bod 3**  
**Boleslavská, Sobotka**  
 Sobotka, okres Jihl. Královéhradský kraj, Č. 86,0 m za 1 min
- Bod 4**  
**Turnovská, Sobotka**  
 Sobotka, okres Jihl. Královéhradský kraj, Č. 2,5 km za 3 min
- Bod 5**  
**50.4829622N, 15.2006094E**  
 50.4829622N, 15.2006094E  
 6,6 km za 3 min
- Cíl**  
**50.5092111N, 15.2629228E**  
 50.5092111N, 15.2629228E

**Změnit směr**

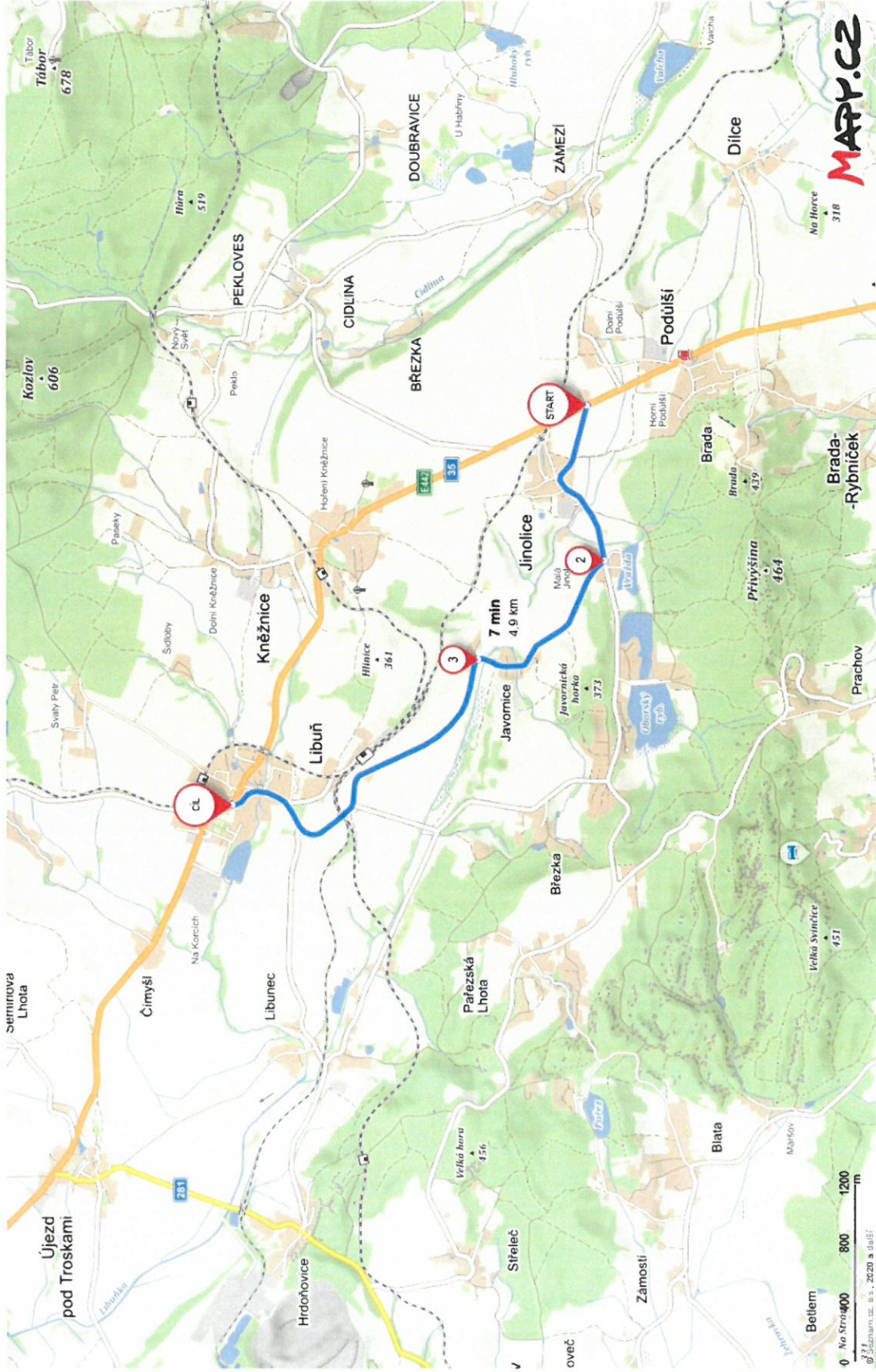
**25 min – 24,6 km**

**Uložit** **Podílet se** **Exportovat**

**Dopravní mapa**  **Vypnuto**

**MARICZ**





Hledání Plánování (4) Moje mapy

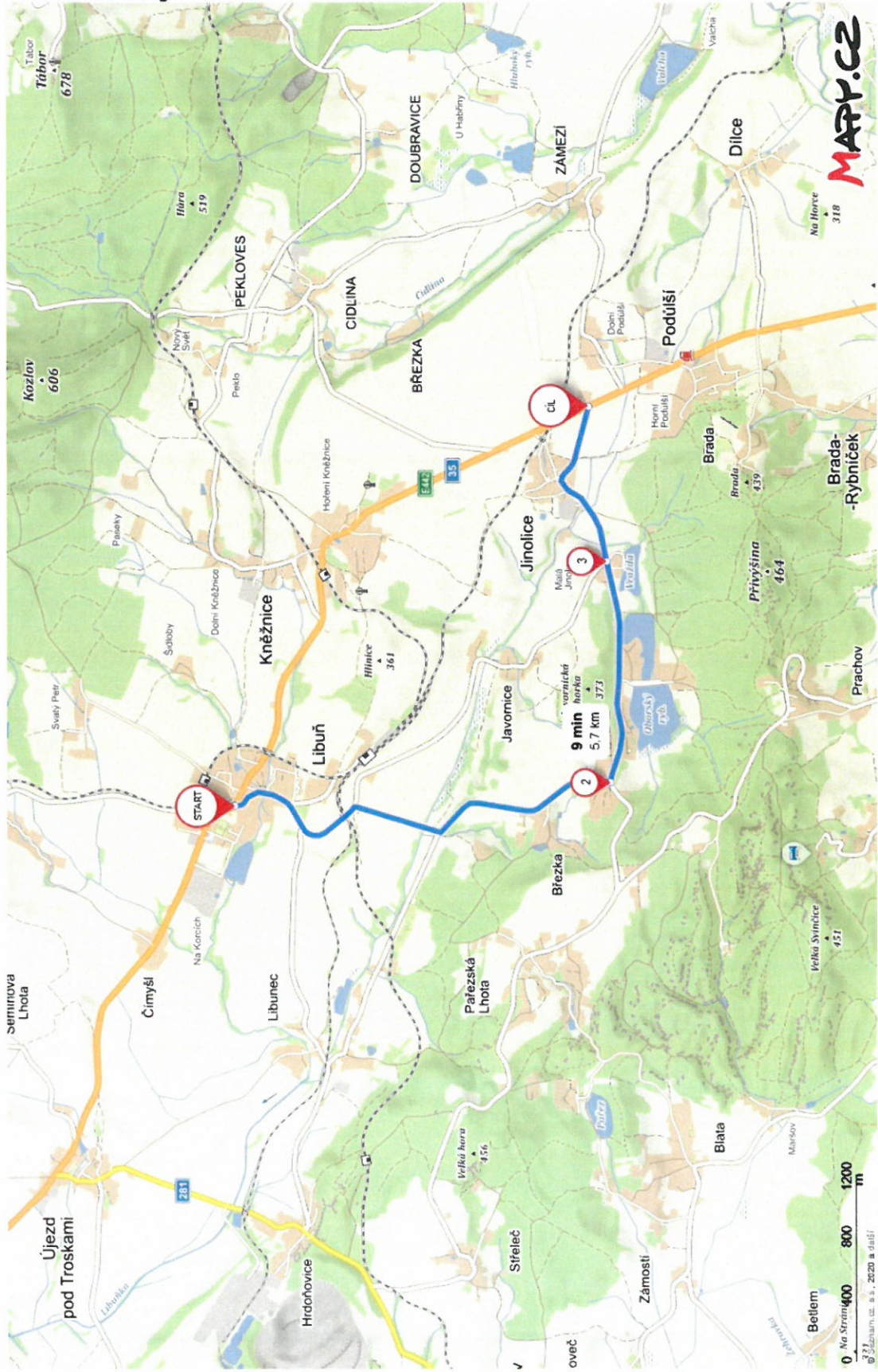
- Rychlá
- Krátká
- Vyhnout se placeným úsekům

- 7 min – 4,9 km**
- Start **50.4768314N, 15.3363936E**  
50.4768314N, 15.3363936E 1,2 km za 2 min
  - Bod 2 **50.4757392N, 15.3216881E**  
50.4757392N, 15.3216881E 1,3 km za 2 min
  - Bod 3 **50.4834814N, 15.3121250E**  
50.4834814N, 15.3121250E 2,5 km za 4 min
  - Cíl **50.4983064N, 15.2982633E**  
50.4983064N, 15.2982633E Změnit směr

- 7 min – 4,9 km**
- Uložit
  - Sdílet
  - Exportovat
  - Dopravní mapa
  - Počasí na trase
  - Výškový profil
  - Itinerář

**MAPY.CZ**

0 No Strm 400 800 1200 m  
© Štěpán Št. s.r.l. 2020 a další



Hledání Plánování (4) Moje mapy

Rychlá Krátká Vyhnut se placeným úsekům

**9 min – 5,7 km**

Start **50.4983064N, 15.2982633E**  
 50.4983064N, 15.2982633E 3 km za 4 min  
 Bod 2 **50.4755344N, 15.3004736E**  
 50.4755344N, 15.3004736E 1,5 km za 3 min  
 Bod 3 **50.4757392N, 15.3215881E**  
 50.4757392N, 15.3215881E 1,2 km za 2 min  
 Cíl **50.4768314N, 15.3363936E**  
 50.4768314N, 15.3363936E

Změnit směr

**9 min – 5,7 km**

Uložit  Sdílet  Exportovat  
 Dopravní mapa  Vypnuto  
 Počasi na trase  Vypnuto  
 Výškový profil   
 timerář

**MAPY.CZ**

Přinášet Napověda Legenda Mobil Reklama English