



Datová schránka: z4aa7dt, OBEC MLADĚJOV

Uživatel: Petr Hornig

## Přijatá zpráva - Detail zprávy

**Předmět:** Opatření obecné povahy stanovení PÚP na pozemních komunikacích - I/35, I/16 - Jinolice, Kněžice - veřejná vyhláška  
**ID zprávy:** 768719235  
**Typ zprávy:** Přijatá datová zpráva  
**Stav zprávy:** Doručená  
**Datum a čas:** 1. 4. 2020 v 00:37:33

---

**Odesílatel:** Královéhradecký kraj, Pivovarské náměstí 1245/2, 50003 Hradec Králové, CZ  
**ID schránky:** gcgbp3q  
**Typ schránky:** Orgán veřejné moci  
**Odesílající osoba:** Spisová aplikace

---

**Zmocnění:** Nežadáno  
**Naše čís. jednací:** KUKHK-11098/DS/2020-2  
**Naše spisová zn.:** KUKHK-11098/DS/2020  
**Vaše čís. jednací:** Nežadáno  
**Vaše spisová zn.:** Nežadáno  
**K rukám:** Nežadáno  
**Do vlastních rukou:** Ne  
**Zakázáno doručení fikcí:** Ne

---

### Přílohy:

**11098 - Stanovení PÚP na sil. I - 35 - uzavření žel. přejezdů Jinolice + Kněžice.pdf (143,81 kB)**  
**Dopravně inženýrské opatření.pdf (6,4 MB)**

---

### Události zprávy:

**31. 3. 2020 v 12:34:29** EV0: Datová zpráva byla podána.  
**31. 3. 2020 v 12:34:30** EV5: Datová zpráva byla dodána do datové schránky příjemce. Je-li příjemcem datové zprávy orgán veřejné moci vystupující v postavení orgánu veřejné moci, byla datová zpráva tímto okamžikem doručena.  
**1. 4. 2020 v 00:37:33** EV11: Přihlásila se oprávněná osoba ve smyslu § 8, odst. 1 až 4 zákona č. 300/2008 Sb., v platném znění. Datová zpráva je nyní doručena. Případné dřívější datum doručení fikcí nebo doručení dodáním do schránky orgánu veřejné moci není dotčeno.

---



36972/2020/KHK



KUKHK-11098/DS/2020-2

**Krajský úřad Královéhradeckého kraje**

VÁŠ DOPIS ZN.:  
ZE DNE: 02.03.2020  
NAŠE ZNAČKA (č. j.): KUKHK-11098/DS/2020-2 (Vj)

VYŘIZUJE: Ing. Jiří Verner  
ODBOR | ODDĚLENÍ: Odbor dopravy a silničního hospodářství  
Oddělení silničního hospodářství  
LINKA | MOBIL: 658

E-MAIL: jverner@kr-kralovehradecky.cz

DATUM: 31.03.2020

Počet listů: 4  
Počet příloh: 1 / listů: 25  
Počet svazků: 0  
Sp. znak, sk. režim: 280.4.2, S/5

## **Veřejná vyhláška**

### **Opatření obecné povahy**

Krajský úřad Královéhradeckého kraje, odbor dopravy a silničního hospodářství, jako věcně a místně příslušný správní orgán dle ustanovení § 124 odst. 4 písm. b) zákona č. 361/2000 Sb., o provozu na pozemních komunikacích a o změnách některých zákonů, v platném znění (dále jen zákona), na základě ust. § 77 odst. 1 písmene b) zákona, ust. 171 zákona č. 500/2004 Sb., správní řád, ve znění pozdějších předpisů (dále jen správní řád), k podnětu společnosti REKOP s.r.o., IČO 27499499, Průmyslová 1895/1, 568 02 Svitavy, kterou zastupuje společnost SAVOZ s.r.o., IČO 25959212, U Kamene 1266, Valdické Předměstí, 506 01 Jičín, ze dne 02.03.2020, o z n a m u j e, že

### **stanoví**

po projednání s Policií České republiky, Krajským ředitelstvím policie Královéhradeckého kraje, územním odborem Jičín, dopravním inspektorátem, ve smyslu ustanovení § 77 odst. 3 a 5 zákona č. 361/2000 Sb., o provozu na pozemních komunikacích a o změnách některých zákonů, v platném znění a vyhlášky č. 294/2015 Sb., který vydal stanovisko č.j. KRPH-27014-1/ČJ-2020-050406 ze dne 20.03.2020

### **přechodnou úpravu provozu**

**na silnicích I/35, I/16 z důvodu uzavírky silnice I/35 v místech železničních přejezdů P3148 na území obce Jinolice a P4698 na území obce Kněžice, dle grafického znázornění v příloze.**

**za podmínek:**

**Dopravní značení provedte jako:** přenosné dopravní značení, přenosné dopravní zařízení, světelné signály

**Velikost dopravního značení:** základní rozměrová řada

**Provedení dopravního značení:** retroreflexní, retroreflexní na retroreflexním žlutozeleném

fluorescenčním podkladu (dle grafického znázornění v příloze)

**Silnice: I/35, I/16**

**Platnost úpravy: 06.04.2020 – 15.04.2020**

**Důvod:** uzavírka silnice I/35 v místech železničních přejezdů P3148 na území obce Jinolice a P4698 na území obce Kněžice

**Osoba (organizace) odpovědná za řádné provedení úpravy:**

REKOP s.r.o., IČO 27499499, Ing. František Petroušek, mob.: 730545507, e-mail: frantisek.petrousek@re-kop.cz

**Další podmínky pro osazení přechodné úpravy provozu**

- 1) **Dopravní značení, dopravní zařízení, světelné signály provedte dle přiloženého situačního plánu, pokud je tento nedílnou součástí tohoto stanovení, nebo podle slovního popisu uvedeného v tomto stanovení.**
- 2) Dopravní značení, dopravní zařízení, světelné signály je nutno denně kontrolovat a zjištěné závady neprodleně odstraňovat.
- 3) V průběhu omezení bude dbáno o neporušenost a úplnost dopravního značení. V případě rozporu s navrženou přechodnou úpravou provozu na pozemních komunikacích, bude stávající dopravní značení místních úprav provozu zakryto, nebo bude jeho platnost zrušena přeškrtnutím dle TP 66 – „Zásady pro označování pracovních míst na pozemních komunikacích“ (dále jen TP 66).
- 4) **Zhotovitel nahlásí 2 dny před zahájením uzavírky Policii ČR na e-mailové adresy jc.di.komunikace@pcr.cz a jc.di@pcr.cz přesný čas zahájení provozu po objízdných trasách pro možnost provedení kontroly dopravního značení.**
- 5) **Za snížené viditelnosti bude případný výkop v tělese pozemní komunikace nebo chodníkové ploše náležitě osvětlen, to platí i pro vozidla stojící na krajnici nebo pracovní místo a jiné překážky na pozemní komunikaci.**
- 6) V případě vzniku krátkodobých dopravních komplikací, zajistí zhotovitel řízení provozu pomocí náležitě poučených osob, vybavených výstražným oblečením dle TP.
- 7) Dopravní značení bude umístěno tak, aby netvořilo překážku rozhledových poměrů křižovatek. Dopravní značení bude umístěno vstřícně.
- 8) Značky umístěné na podstavcích budou zatíženy tak, aby nedocházelo k jejich pádu vlivem klimatických podmínek (vítr).
- 9) Dopravní značení bude za snížené viditelnosti doplněno o osvětlení pomocí výstražných světel S7, dle obecných zásad pro jejich umístění a v provedení a počtech dle příslušných schémat Technických podmínek TP 66.
- 10) Na silnicích I/35, I/16 bude na místě vyhodnocováno rozmístění a řešeno případné doplnění dopravního značení a dopravního zařízení. V případě vzniku v dopravně inženýrském opatření nepředpokládaných problémů v provozu na pozemních komunikacích, může být ze strany zdejšího správního úřadu požadováno další doplnění nebo úprava dopravního značení a dopravního zařízení.
- 11) V případě přerušení prací bude při možnosti obnovení plného provozu navržené přechodné dopravní značení zakryto nebo odstraněno do doby pokračování prací. Po definitivním ukončení prací bude dopravní značení umístěné v souvislosti s omezením neprodleně odstraněno.
- 12) Přechodné dopravní značky musí být umístěny na podpěrných sloupcích v provedení s červenobílými reflexními pruhy. Dopravní značení bude na předepsaných podstavcích a sloupcích pro dopravní značení.
- 13) Vodorovná vzdálenost bližšího okraje stálé značky nebo její konstrukce od vnějšího okraje zpevněné části krajnice nebo od obrubníku je 0,50 – 2,00 m. Vodorovná vzdálenost bližšího okraje přenosné značky od jízdního nebo pomocného pruhu je 0,50 – 4,00 m.
- 14) Přenosné značky se umísťují spodním okrajem ve výšce nejméně 0,6 m nad úrovní vozovky a pokud možno v jednotné výšce v rámci pracovního místa.
- 15) Umístění přechodných dopravních značek musí splňovat podmínky stanovené v publikaci TP č. 66 – **Zásady pro označování pracovních míst na pozemních komunikacích**, III. vydání, schválené MD ČR pod č.j. 21/2015-120-TN/1, ze dne 12.3.2015, účinností od 1.4.2015.
- 16) Barevně i provedením musí dopravní značky odpovídat příloze vyhlášky č. 294/2015 Sb., a ČSN EN 12 899-1, ČSN EN 1463-1.
- 17) **Toto stanovení přechodné úpravy silničního provozu musí být na místě předloženo kontrolním orgánům.**

### Odůvodnění

Společnost REKOP s.r.o., IČO 27499499, Průmyslová 1895/1, 568 02 Svitavy, kterou zastupuje společnost SAVOZ s.r.o., IČO 25959212, U Kamene 1266, Valdické Předměstí, 506 01 Jičín, podala dne 02.03.2020 podnět ke Krajskému úřadu Královéhradeckého kraje, odboru dopravy a silničního hospodářství, ke stanovení přechodné úpravy provozu na silnicích I/35, I/16 z důvodu uzavírky silnice I/35 v místech železničních přejezdů P3148 na území obce Jinolice a P4698 na území obce Kněžice, dle grafického znázornění v příloze.

Důvodem je uzavírka silnice I/35 v místech železničních přejezdů P3148 na území obce Jinolice a P4698 na území obce Kněžice v rámci jejich rekonstrukce.

Podnět byl projednán s Policií České republiky, Krajským ředitelstvím policie Královéhradeckého kraje, územním odborem Jičín, dopravním inspektorátem, ve smyslu ustanovení § 77 odst. 3 zákona č. 361/2000 Sb., o provozu na pozemních komunikacích a o změnách některých zákonů, v platném znění a vyhlášky č. 294/2015 Sb., který vydal stanovisko č.j. KRPH-27014-1/ČJ-2020-050406 ze dne 20.03.2020. Správní orgán se s tímto posouzením ztotožňuje.

Správní orgán podnět posoudil dle platné právní úpravy, dle zákona č. 361/2000 Sb., o provozu na pozemních komunikacích a o změnách některých zákonů, v platném znění a dle vyhlášky č. 294/2015 Sb., v souladu s ust. § 77 odst. 5 zákona stanovil přechodnou úpravu provozu ve shora uvedeném znění.

**V souvislosti s výrokem tohoto opatření obecné povahy je třeba upozornit, že toto stanovení přechodné úpravy provozu není možné použít samostatně, ale pouze společně s vydaným rozhodnutím o povolení uzavírky. Dopravní značení musí být osazeno v souladu s příslušným rozhodnutím o povolení uzavírky.**

### Poučení

Proti opatření obecné povahy nelze v souladu s ust. § 173 odst. 2 správního řádu podat opravný prostředek.

z p. Ing. Jiří Pospíšil  
vedoucí oddělení silničního hospodářství

Příloha

- navržené dopravně inženýrské opatření

Toto opatření obecné povahy musí být vyvěšeno na úřední desce orgánu, který písemnost doručuje a zveřejněno způsobem umožňujícím dálkový přístup. Opatření obecné povahy musí být vyvěšeno po dobu 15 dnů na úřední desce a po této lhůtě vráceno zpět odboru dopravy a silničního hospodářství Krajského úřadu Královéhradeckého kraje.

Toto opatření obecné povahy bude rovněž vyvěšeno na úřední desce měst Jičín, Sobotka, obcí Jinolice, Kněžice, Podúlsí, Kbelnice, Brada-Rybníček, Libuň, Újezd pod Troskami, Mladějov, Ohařice, Ohaveč, Holín.

Opatření obecné povahy nabývá účinnosti pátým dnem po vyvěšení veřejné vyhlášky.

Vyvěšeno dne: .....

Sejmuto dne: .....

.....  
Razítko, podpis oprávněné úřední osoby potvrzující vyvěšení a sejmutí na úřední desce.

Zveřejněno způsobem umožňujícím dálkový přístup:

Vyvěšeno dne: .....

Sejmuto dne: .....

.....  
Razítko, podpis oprávněné úřední osoby potvrzující vyvěšení a sejmutí oznámení způsobem umožňujícím dálkový přístup.

Obdrží

*Účastníci řízení*

1/ REKOP s.r.o., Průmyslová 1895/1, 568 02 Svitavy

2/ Ředitelství silnic a dálnic ČR, Správa Hradec Králové, Pouchovská 401, 503 41 Hradec Králové

3/ ostatní – veřejná vyhláška

- a) Městský úřad Jičín – úřední deska
- b) Městský úřad Sobotka – úřední deska
- c) Obecní úřad Jinolice – úřední deska
- d) Obecní úřad Kněžice – úřední deska
- e) Obecní úřad Podúlsí – úřední deska
- f) Obecní úřad Kbelnice – úřední deska
- g) Obecní úřad Brada-Rybníček – úřední deska
- h) Obecní úřad Libuň – úřední deska
- i) Obecní úřad Újezd pod Troskami – úřední deska
- j) Obecní úřad Mladějov – úřední deska
- k) Obecní úřad Ohařice – úřední deska
- l) Obecní úřad Ohaveč – úřední deska
- m) Obecní úřad Holín – úřední deska
- n) Krajský úřad Královéhradeckého kraje – úřední deska

*Dotčený orgán*

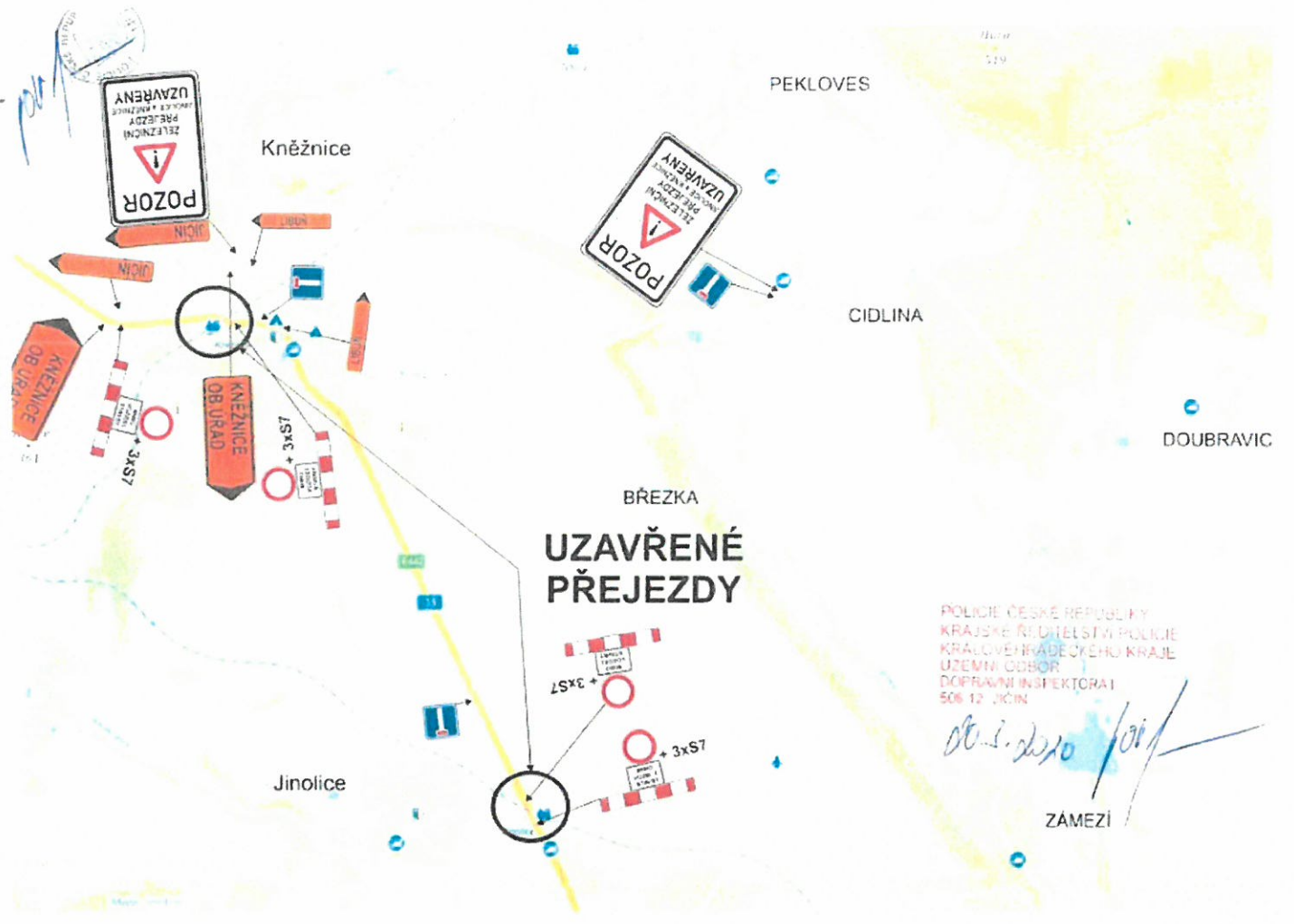
Policie ČR KŘP KK ÚO DI Jičín

*Na vědomí*

Městský úřad Jičín – odbor dopravy a silničního hospodářství, 17. listopadu 16, Pražské Předměstí, 506 01 Jičín 1

Ředitelství silnic a dálnic ČR, Správa Liberec, Zeyerova 1310/2, 460 01 Liberec I – Staré Město

Policie ČR KŘP KK ÚO DI Liberec



# UZAVŘENÉ PŘEJEZDY

BŘEZKA

Kněžnice

PEKLOVES

CIDLINA

DOUBRAVIC

Jinočice

ZAMEZÍ

POLICIE ČESKÉ REPUBLIKY  
KRAJSKÉ ŘÍDITELSTVÍ POLICIE  
KRAJ VYŠEHRADECKÝ  
UZEMNÍ ODBOR  
DOPRAVNÍ INSPEKTORÁT  
506 12 JČIN


*Handwritten signature*



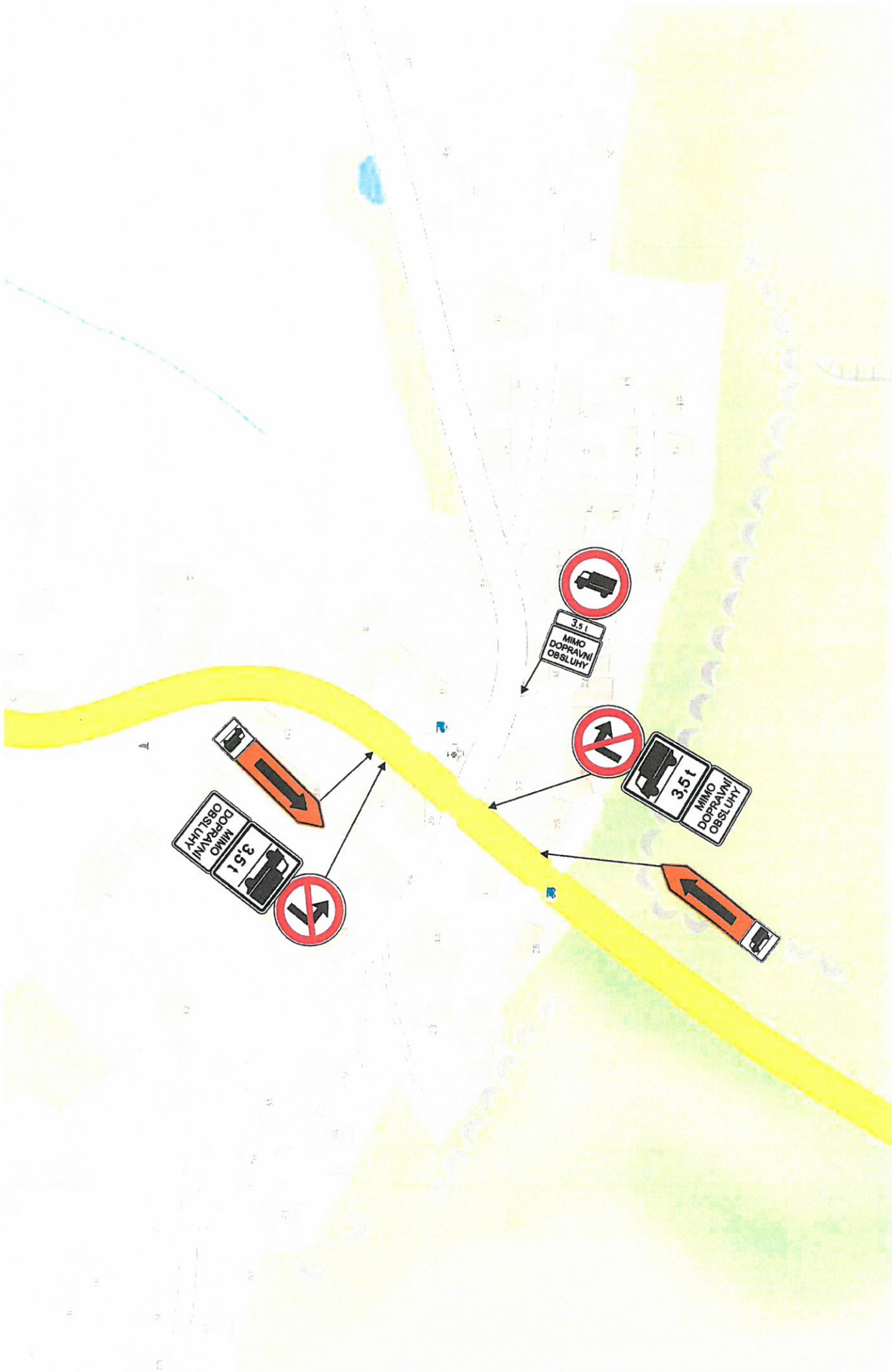




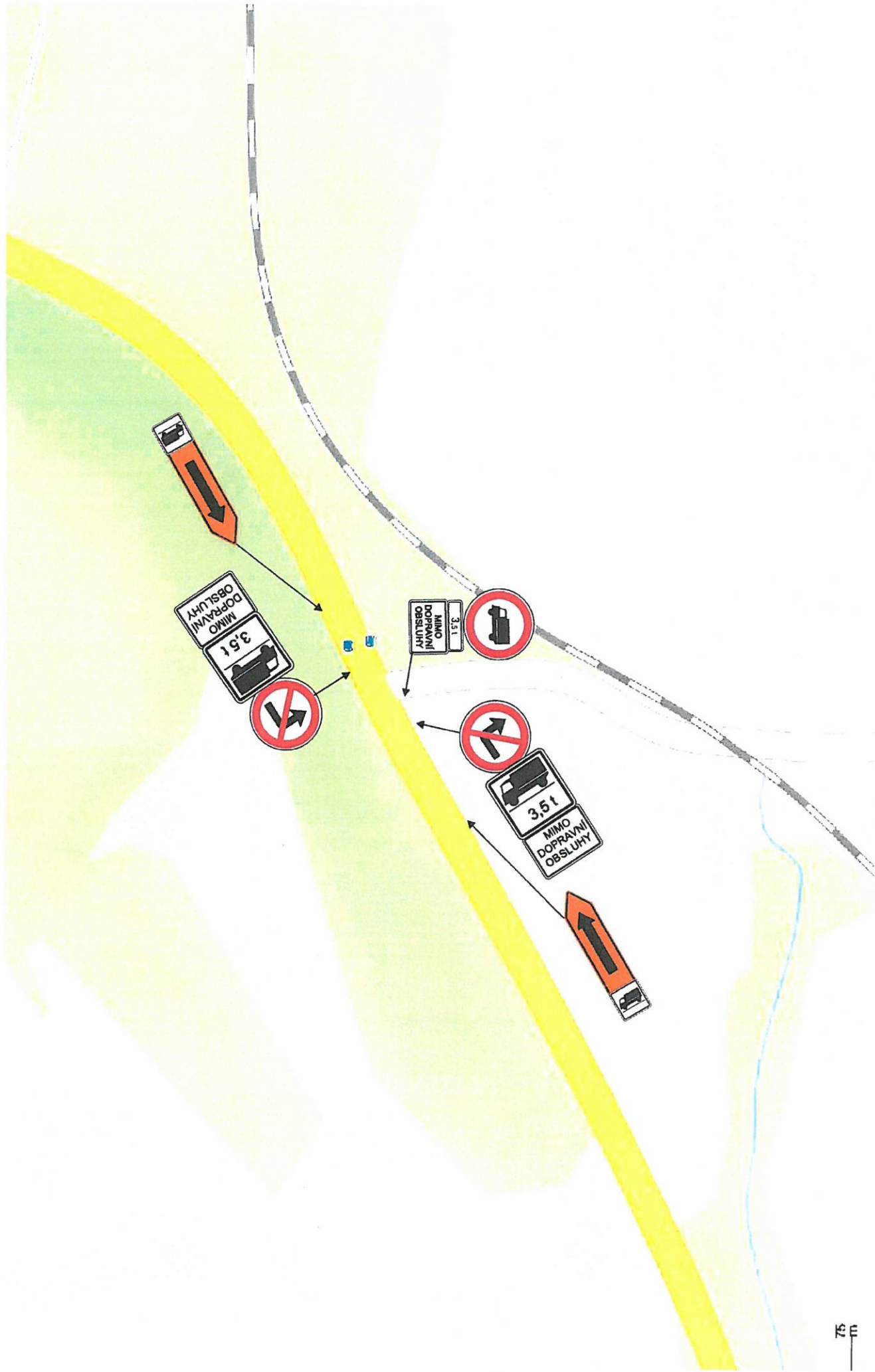
# NÁKLADNÍ DOPRAVA-křižovatka 2



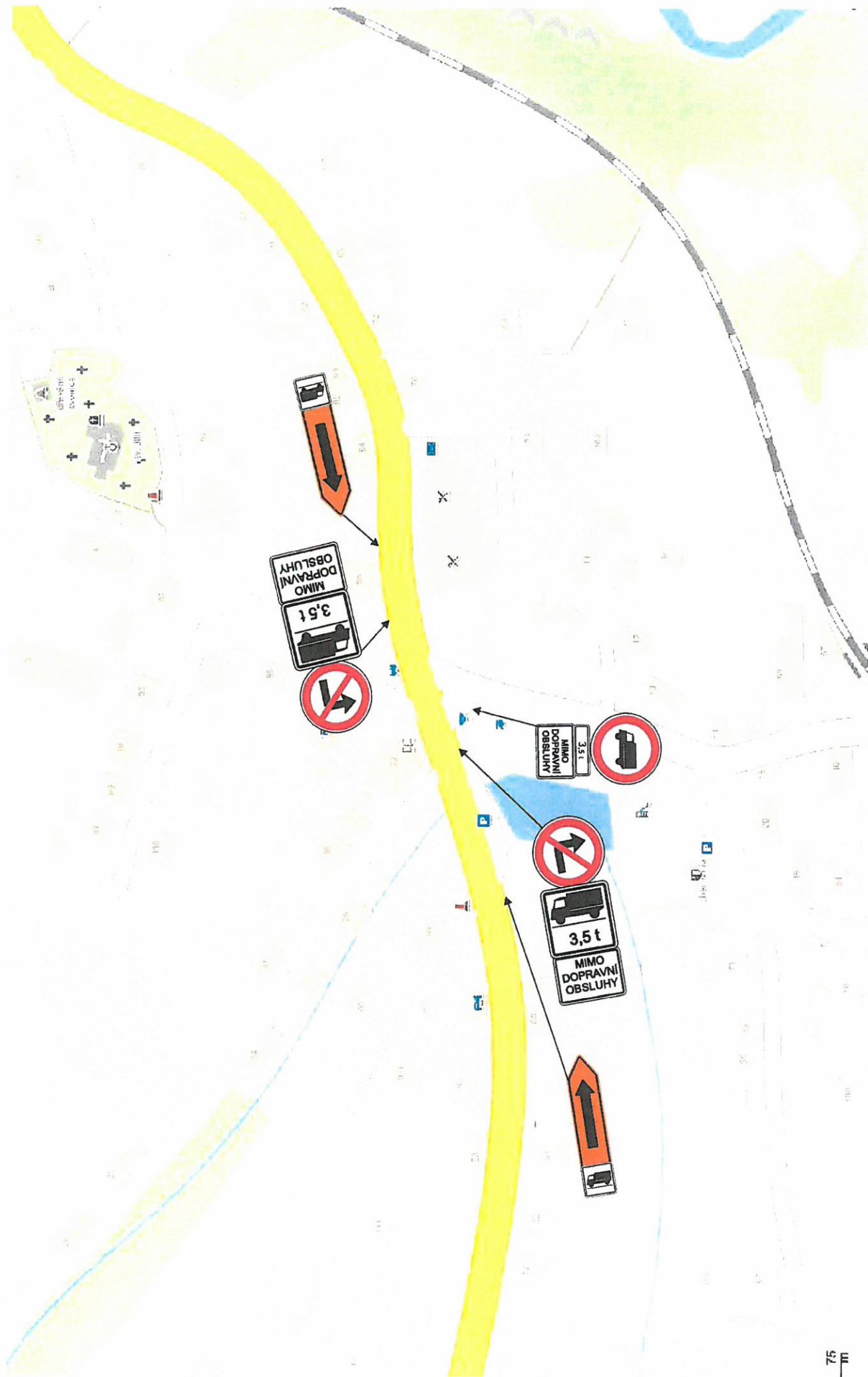
# NÁKLADNÍ DOPRAVA-křižovatka 3



# NÁKLADNÍ DOPRAVA-křižovatka 4

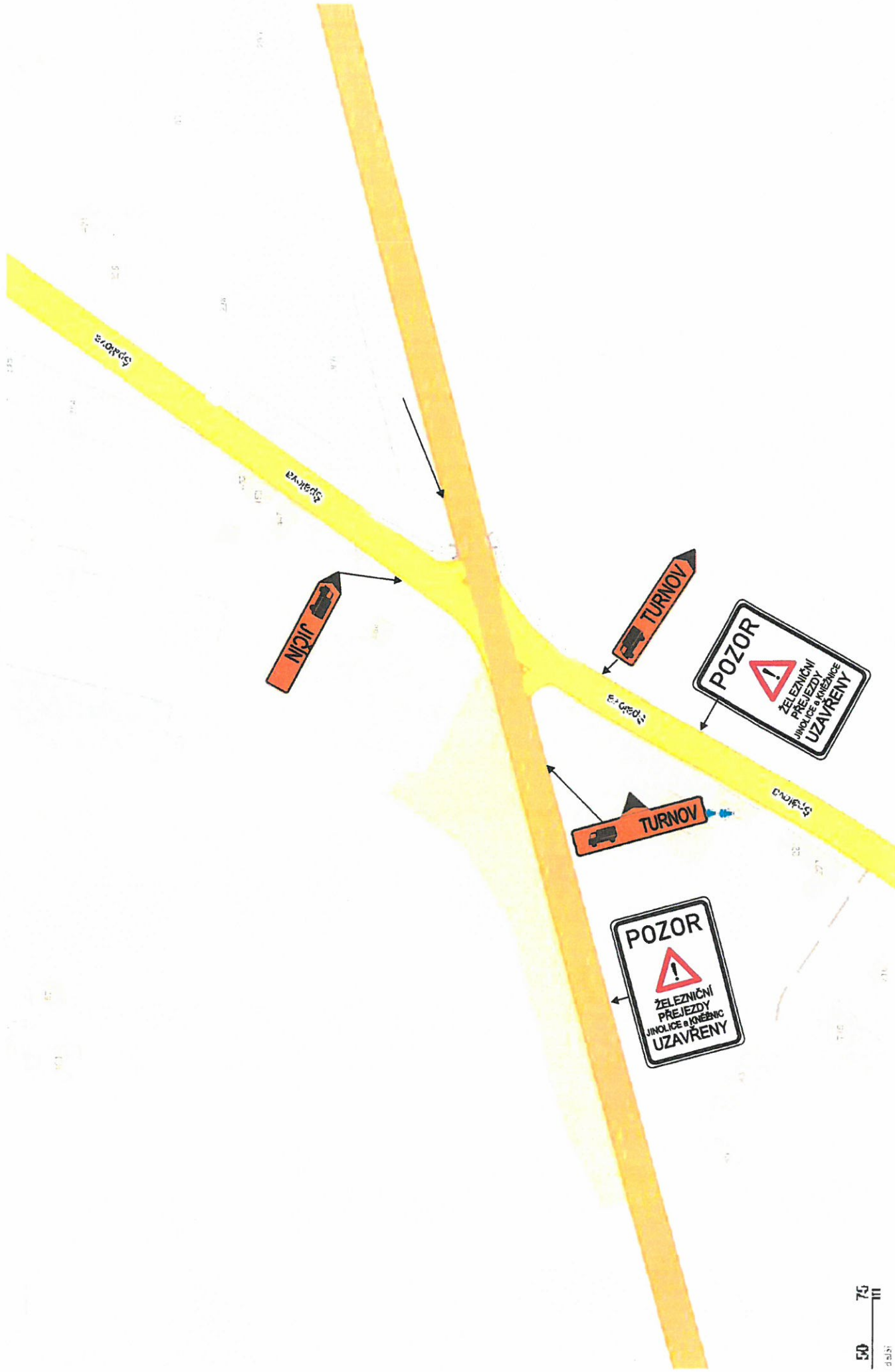


# NÁKLADNÍ DOPRAVA-křižovatka 5

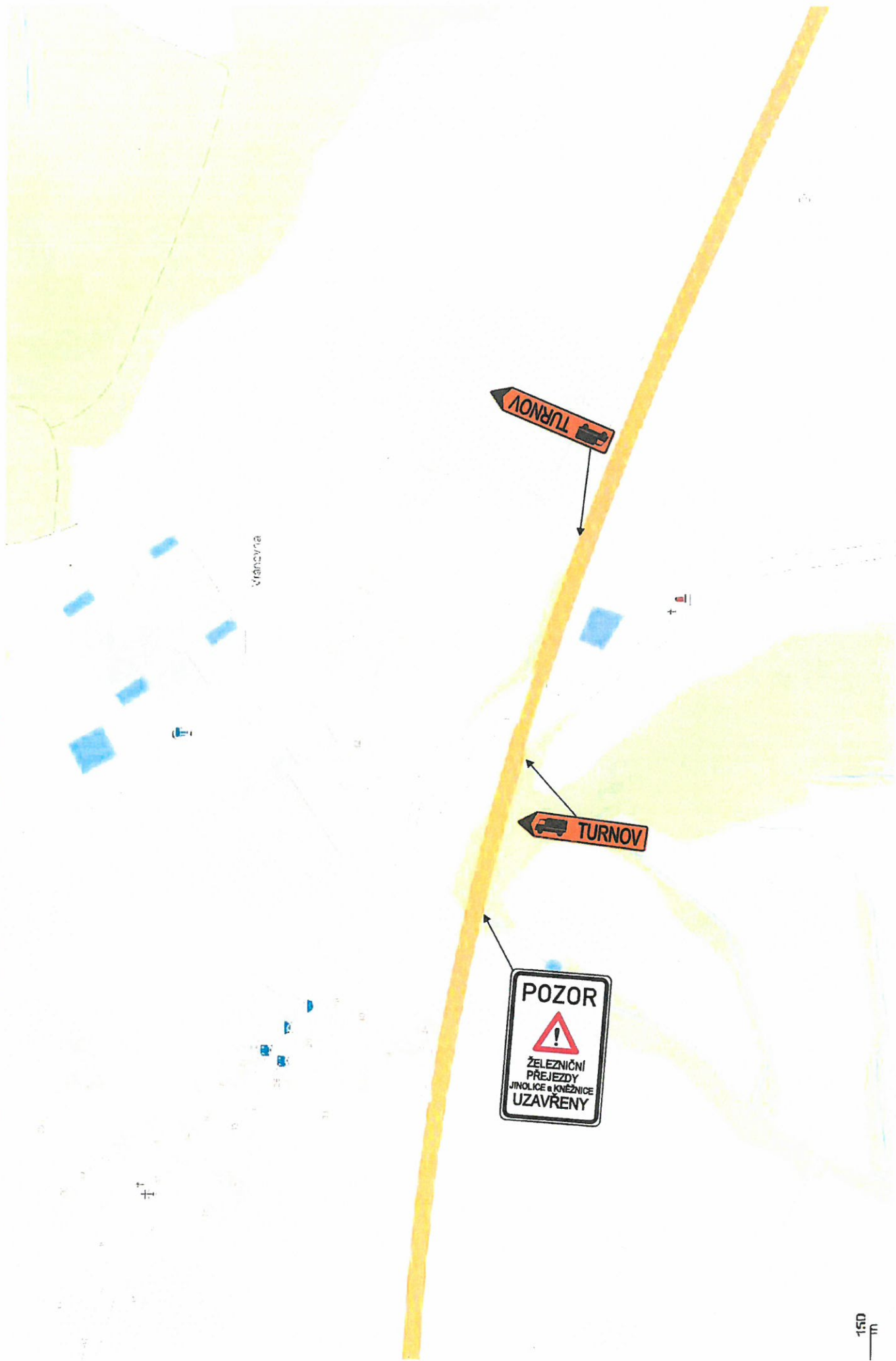




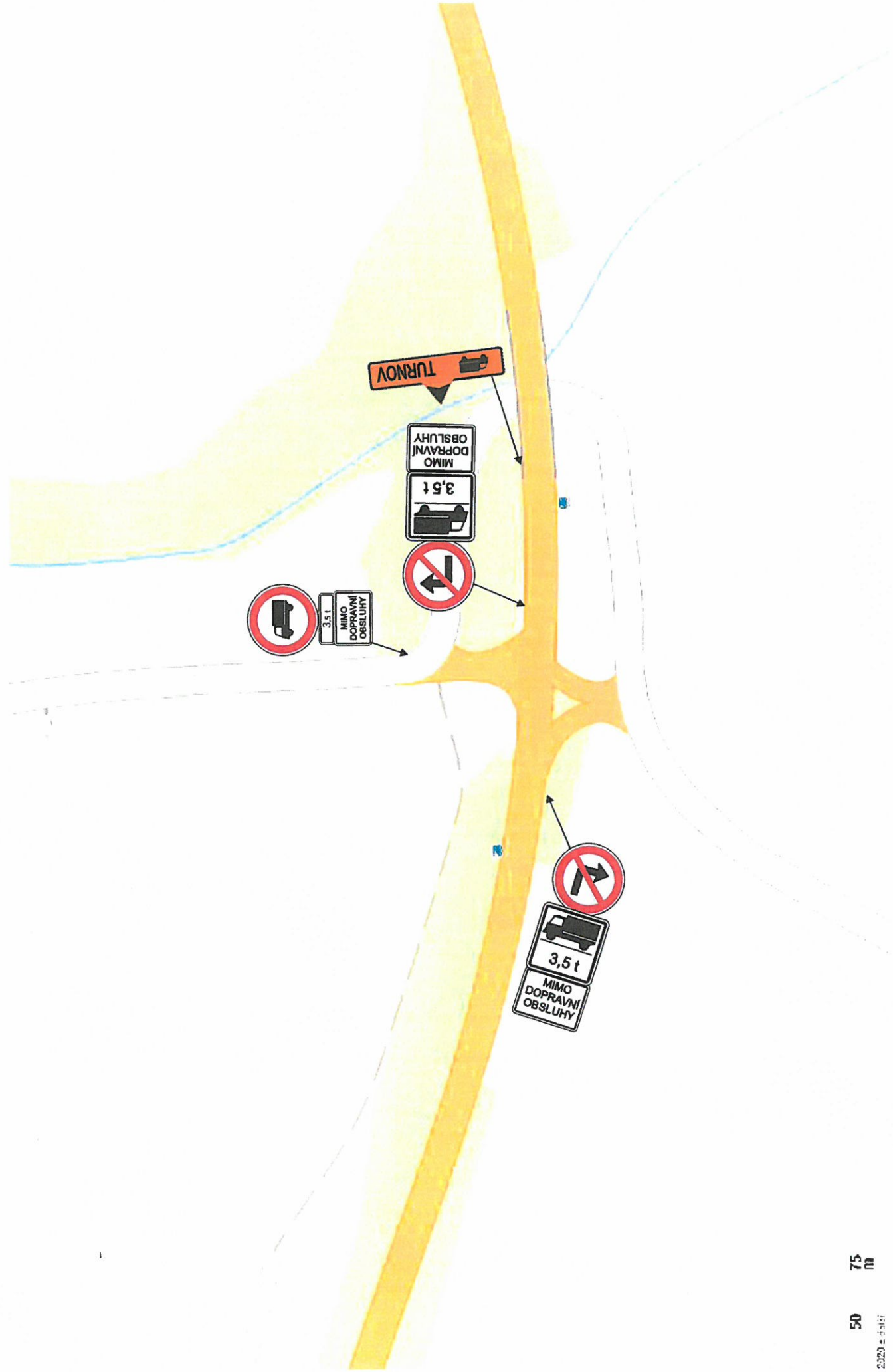
# NÁKLADNÍ DOPRAVA-křižovatka 7



# NÁKLADNÍ DOPRAVA-křižovatka 8



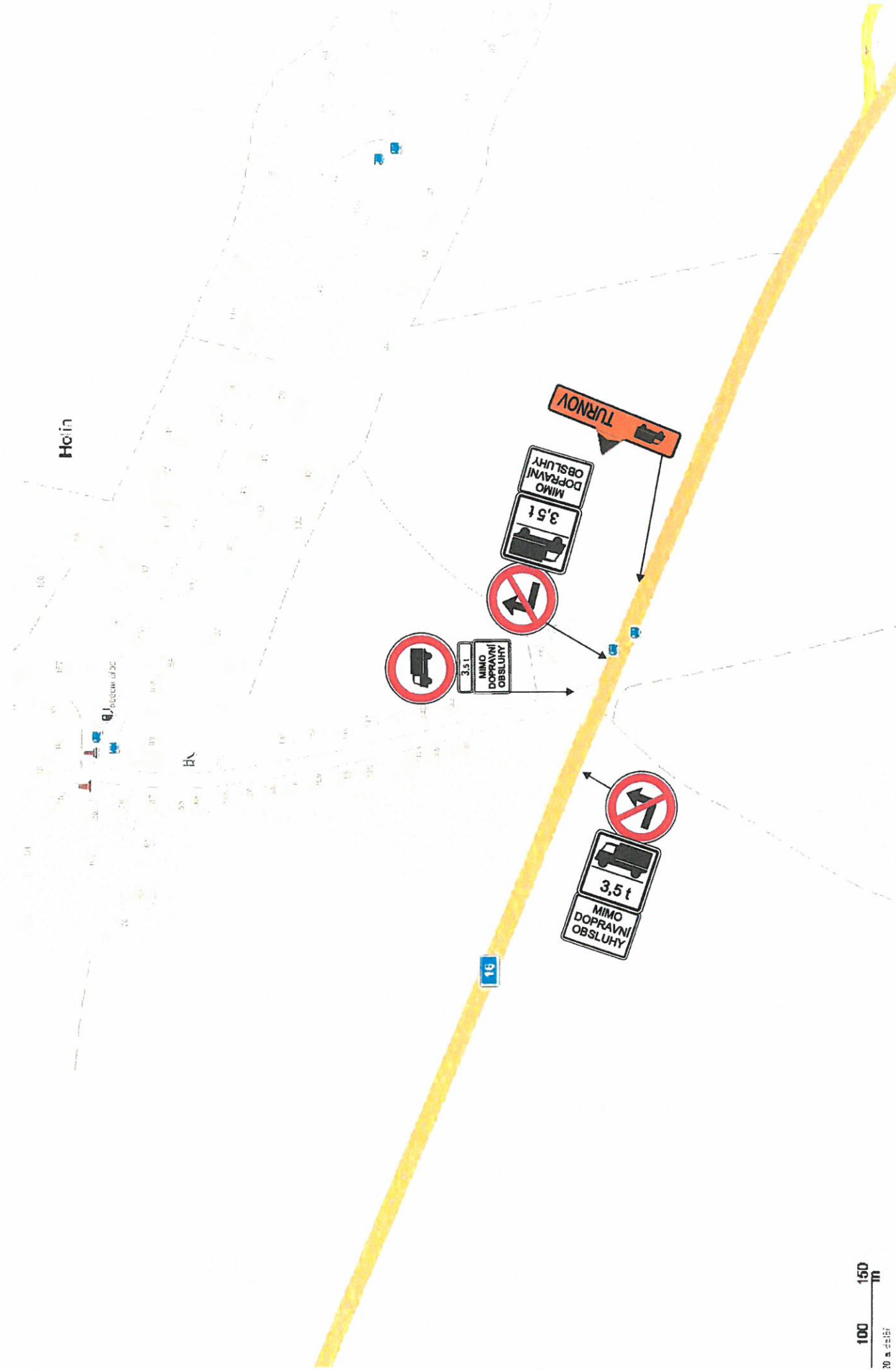
# NÁKLADNÍ DOPRAVA-křižovatka 9







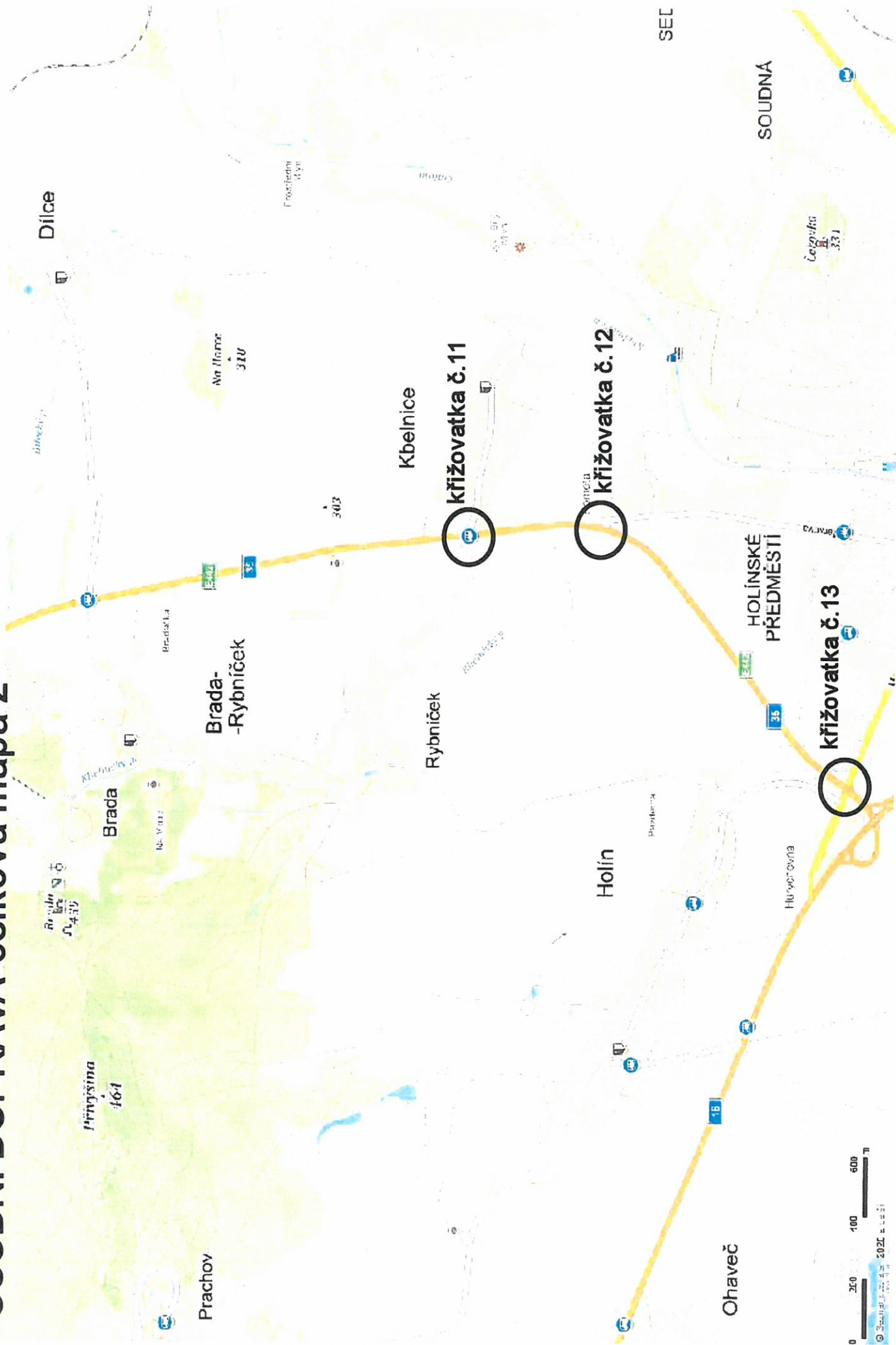
# NÁKLADNÍ DOPRAVA-křižovatka 11







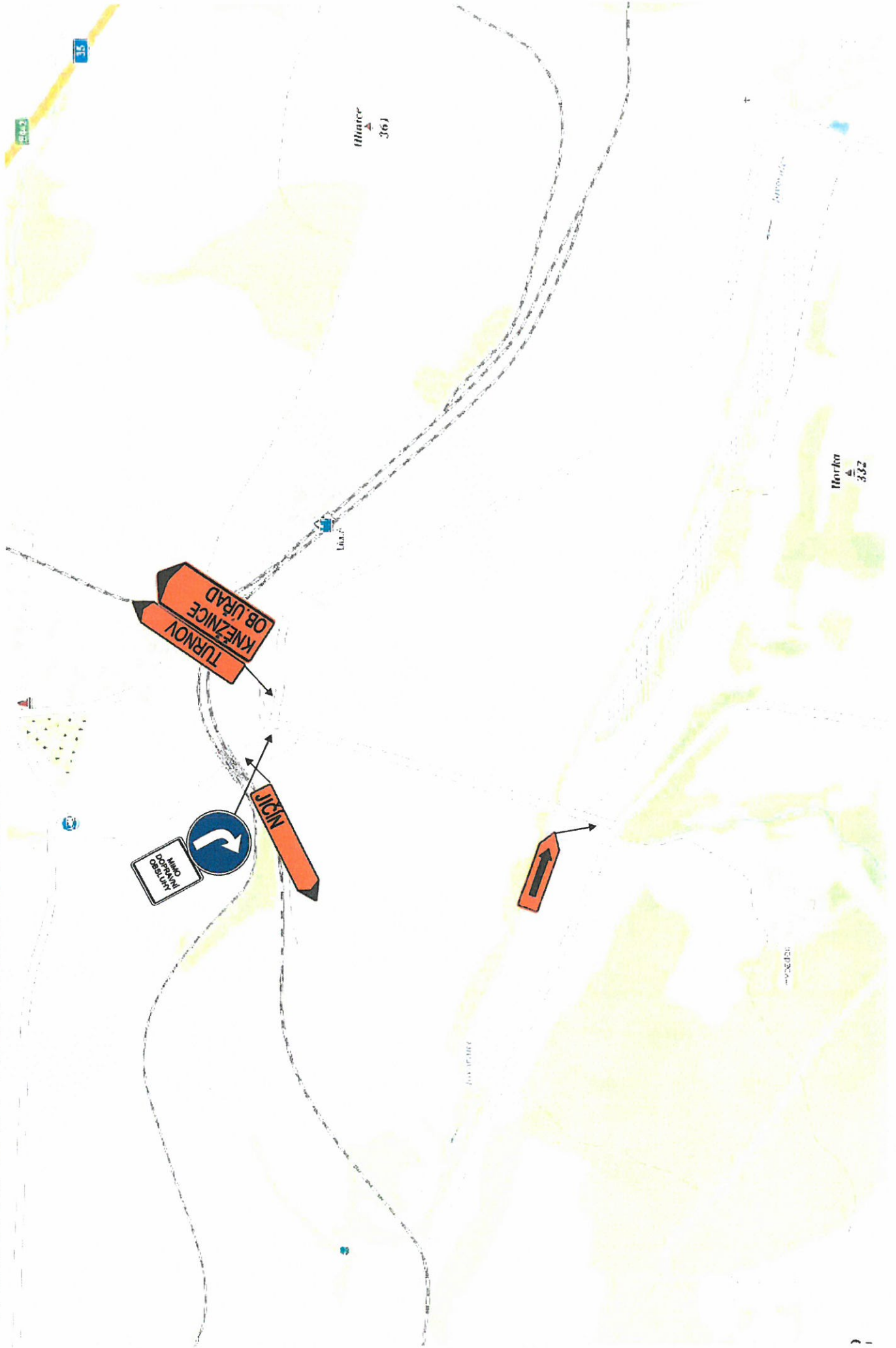
# OSOBNÍ DOPRAVA-celková mapa 2







# OSOBNÍ DOPRAVA-křižovatka 4 a 5







# OSOBNÍ DOPRAVA-křižovatka 7 a 8





# OSOBNÍ DOPRAVA-křižovatka 11 a 12





# OSOBNÍ DOPRAVA-čerpací stanice Podůlší

